ПРАВИЛА ЗЕМЛЕПОЛЬЗОВАНИЯ И ЗАСТРОЙКИ КУЗЕМСКОГО СЕЛЬСКОГО ПОСЕЛЕНИЯ КЕМСКОГО МУНИЦИПАЛЬНОГО РАЙОНА РЕСПУБЛИКИ КАРЕЛИЯ

Статья 24. Карта градостроительного зонирования
М 1:100 000, М 1:5 000

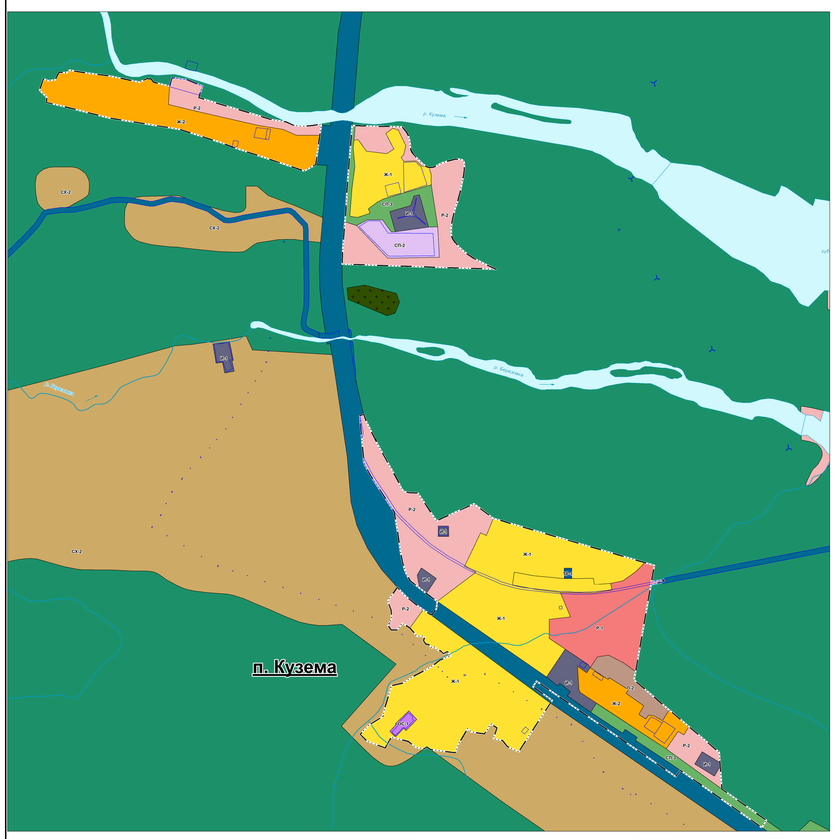

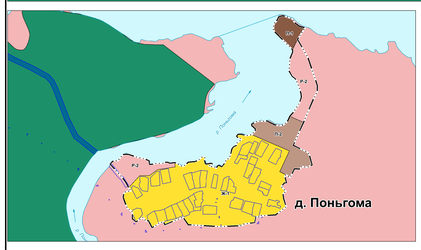

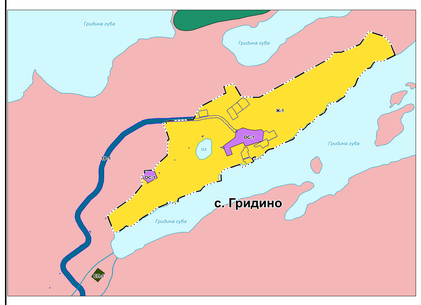

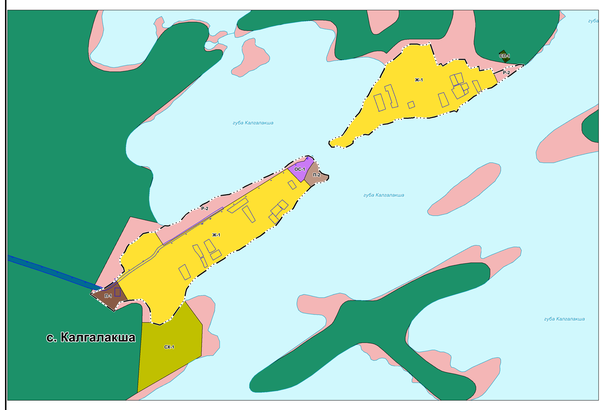

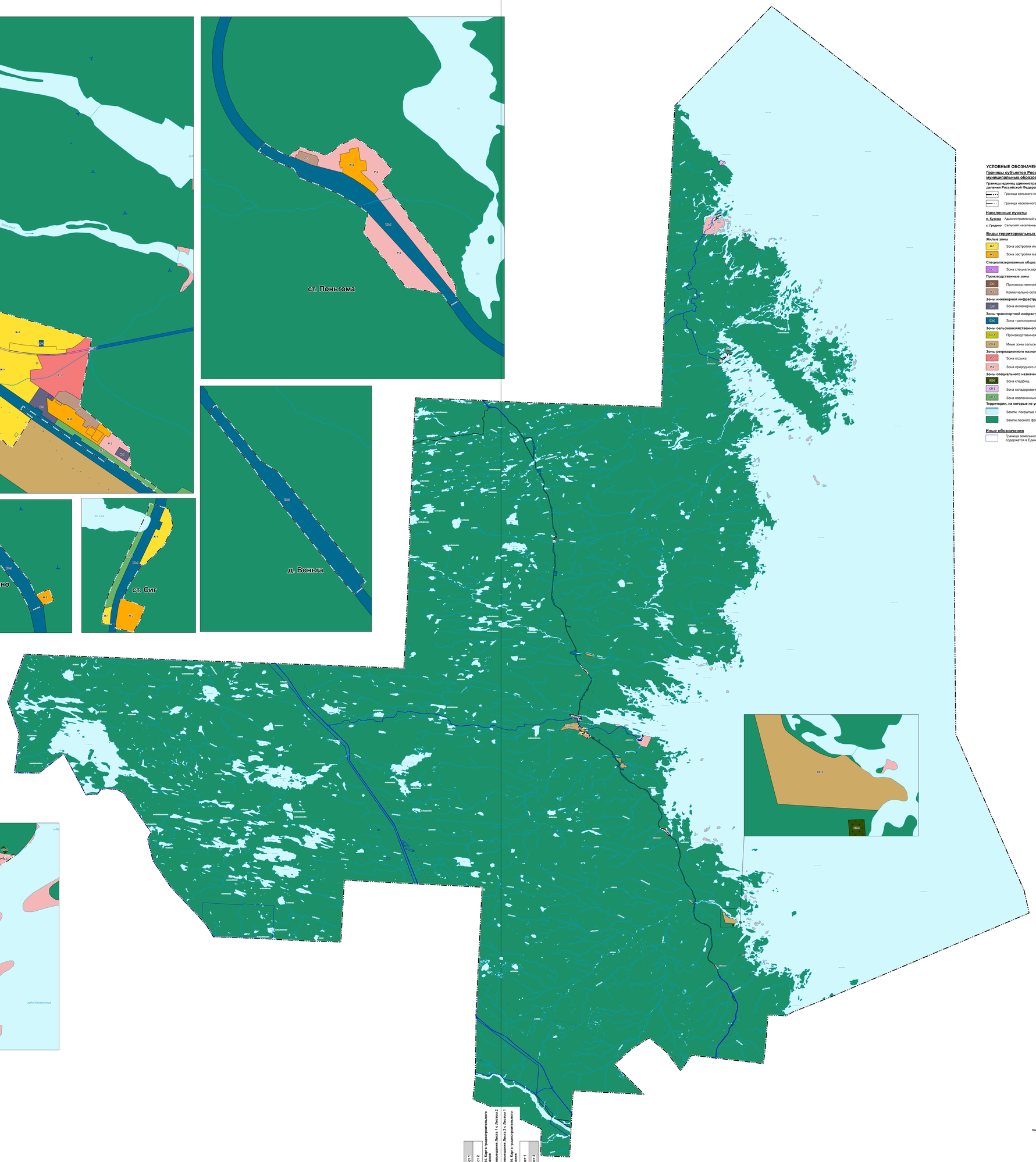

УСЛОВНЫЕ ОБОЗНАЧЕНИЯ

Границы субъектов Российской Федерации, муниципальных образований, населенных пунктов

Границы единиц административно-территориального деления Российской Федерации

- Граница сельского поселения
- Граница населенного пункта

Населенные пункты

- **п. Кузема** Административный центр сельского поселения
- **с. Гридино** Сельский населенный пункт

Виды территориальных зон

Жилые зоны

- Ж-1 Зона застройки индивидуальными жилыми домами
- Ж-2 Зона застройки малоэтажными жилыми домами (до 4 этажей, включая мансардный)

Специализированные общественно-деловые зоны

- ОС-1 Зона специализированной общественной застройки

Производственные зоны

- ПК Производственная зона
- П-2 Коммунально-складская зона

Зоны инженерной инфраструктуры

- ОИ Зона инженерных объектов

Зоны транспортной инфраструктуры

- ТД Зона транспортной инфраструктуры

Зоны сельскохозяйственного использования

- СХ-1 Производственная зона сельскохозяйственных предприятий
- СХ-2 Иные зоны сельскохозяйственного назначения

Зоны рекреационного назначения

- Л-1 Зона отдыха
- Р-2 Зона природного ландшафта

Зоны специального назначения

- КБК Зона кладбищ
- СП-2 Зона складирования и захоронения отходов
- СН-2 Зона озелененных территорий специального назначения

Территории, на которые не устанавливаются градостроительные регламенты *

- Земли, покрытые поверхностными водами
- Земли лесного фонда

Иные обозначения

- Граница земельного участка, сведения о котором содержатся в Едином государственном реестре недвижимости

Лист 1
Лист 2
Статья 24. Карта градостроительного зонирования
Линия сопряжения Листа 1 с Листом 1
Линия сопряжения Листа 2 с Листом 1
Статья 24. Карта градостроительного зонирования
Лист 1
Лист 2

Примечание - * В соответствии с пунктом 6 статьи 36 Градостроительного кодекса Российской Федерации.

100 м 0 500 м

2 000 м 0 10 000 м